

ЖАГА ДО МАНДРІВ ТРИВАЄ

ХЕРСОН

Херсон та околиці

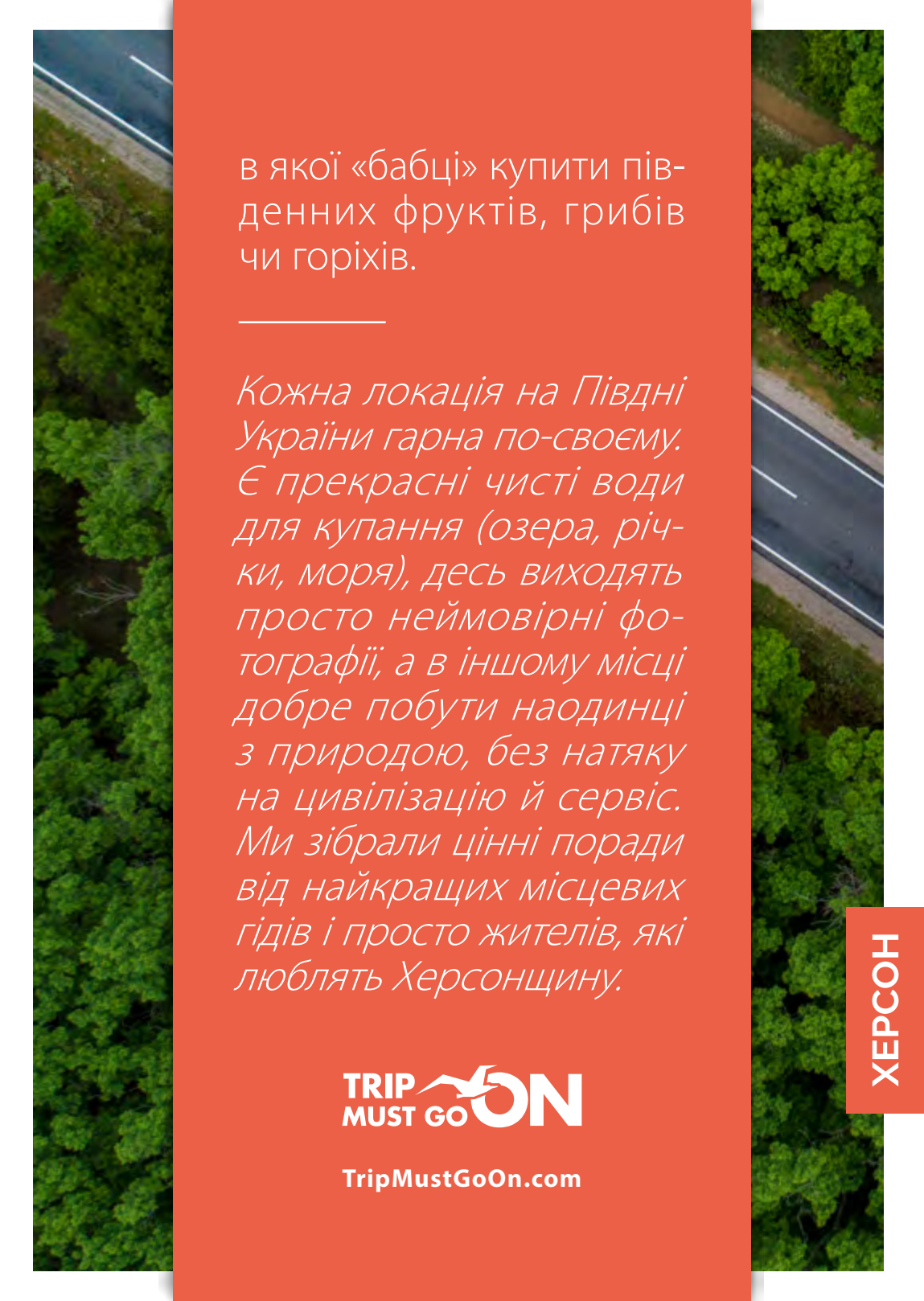
• **ТОП 5 МІСЦЬ** •
З ХАРАКТЕРОМ

ТОП 5 МІСЦЬ З ХАРАКТЕРОМ

ХЕРСОН ТА ОКОЛИЦІ

Подорожувати добре в різний спосіб: чітко запланованим маршрутом популярними місцями або імпровізувати вже в дорозі. Тут ви знайдете корисну інформація для прихильників обох варіантів. Ми розповімо про важливі напрямки й локації для відпочинку в Херсонській області, а ви самі оберете, куди завітати, що подивитися і

ХЕРСОН

An aerial photograph showing a paved road with a white line, bordered by a dense green forest. The image is split vertically by a red banner containing text.

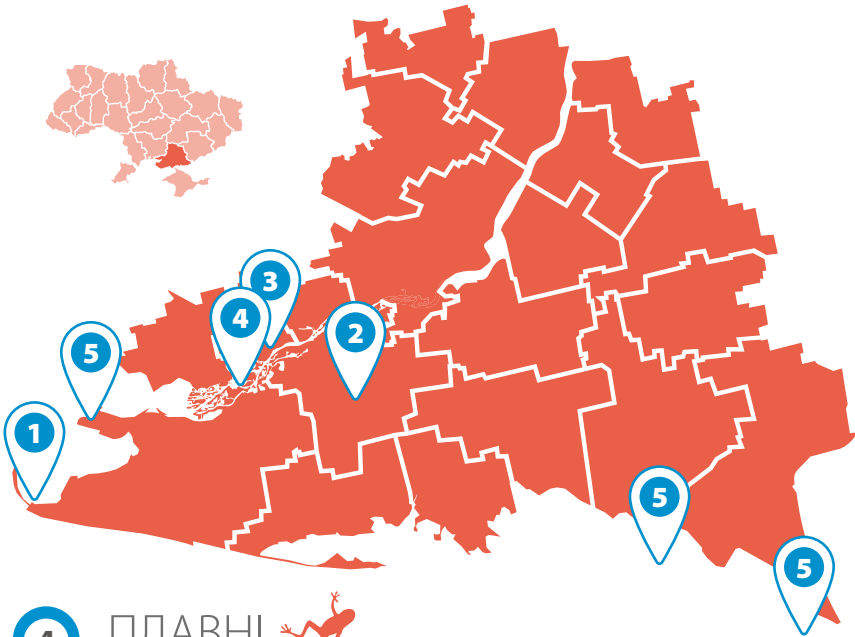
в якої «бабці» купити південних фруктів, грибів чи горіхів.

Кожна локація на Півдні України гарна по-своєму. Є прекрасні чисті води для купання (озера, річки, моря), десть виходять просто неймовірні фотографії, а в іншому місці добре побути наодинці з природою, без натяку на цивілізацію й сервіс. Ми зібрали цінні поради від найкращих місцевих гідів і просто жителів, які люблять Херсонщину.

**TRIP
MUST GO ON**

TripMustGoOn.com

ХЕРСОН



ПЛАВНІ



• *Херсон* ↔ *Херсонські плавні* (1-40км)



ХЕРСОНСЬКІ ДВОРИКИ

• *Херсон*



РОЖЕВІ ОЗЕРА



• *Херсон* ↔ *Кінбурнська коса* (120км)

• *Херсон* ↔ *оз. Сиваш* (150км)

• *Херсон* ↔ *Арбатська стрілка* (239км)



ОЛЕШКІВСЬКА ПУСТЕЛЯ



• *Херсон* ↔ *Олешківські піски* (36км)



ТЕНДРІВСЬКА КОСА



• *Херсон* ↔ *о.Тендра* (70 nmi)

ПЛАВНІ Й РІЧКИ

ВОДНІ ПРОГУЛЯНКИ


Херсонські плавні розкинулися від Каховської ГЕС до Дніпровського лиману. Саме ця ділянка Дніпра майже не зазнала змін через спорудження каскаду гребель на Дніпрі. Тут така ж дика природа, яка була ще 1000 років назад. Десятки річок, протоки, єрики, канали й озера приваблюють рибалок, яхтсменів, прихильників активного відпочинку на байдарках і SUP дошках: як новачків, так і спортсменів-професіоналів зі світовим ім'ям.

**ХЕРСОН**

Плавні – це акваторія нижнього Дніпра. Тут є і непрохідні хащі, і впорядковані острови з дачами. Деякі озера й річки багатолюдні, там часто рибалять або проходять транзитом кораблі, човни й туристи, а деякі – зовсім безлюдні. У Херсонській області багато компаній, які надають послуги з організації відпочинку на воді: байдарки, SUP, яхти. Google знає більше;)



ХЕРСОН



ХЕРСОН

Поради:

- обов'язково беріть головні убори, крем від сонця і спрей від комах;
- знадобляться купальники, бо чиста вода вабить купатися;
- туристичні байдарки стійкі, але якщо ви гребете перший раз, може бути багато бризок від весла. Радимо взяти змінний одяг, а телефони і фотоапарати покласти в гідрочохли.



ХЕРСОНСЬКІ ДВОРИКИ

ВУЛИЧКАМИ СТАРОГО МІСТА

Історія міста живе не на сторінках підручників, путівників або головних проспектах. Вона заховалася у маленьких колоритних двориках, вуличках і провулках. Загляньте до старих кварталів, які дихають різними століттями. А живуть тут звичайні сучасні херсонці. Хоча щодо котів ми не впевнені. Ходять чутки, що вони набагато старші, ніж здаються на вигляд.



ХЕРСОН

Тут тобі й мармурові сходи, і старі дерев'яні віконниці, і ліпнина з давно забутими символами, головами Геракла та міфічними героями, ковані засуви та бронзові ручки. Тут жили купці, зводились готелі, фонтани й банки, школи і заклади, про які на звичайних екскурсіях говорити непристойно. До речі, замовте екскурсію херсонськими двориками. Місцеві компанії й гіді проводять такі регулярно. Іноді, навіть, граючи костюмовані сценки з життя міста.



ХЕРСОН

Поради:

- беріть фотоапарати й телефони. Саме тут «найінстаграмніші» деталі міста;
- поговоріть із місцевими. Можливо, не з першої хвилини розмови, але вони захопливо поділяться старими історіями і плітками Півдня;
- багато дворів і під'їздів зачинені. І саме там, зазвичай, найцікавіше. Беріть у компанію когось із місцевих жителів або гідів, у яких є ключі, «явки», «паролі».



ХЕРСОН

РОЖЕВІ ОЗЕРА

INSTAGRAM ЛОКАЦІЯ

Рожеві озера в Херсонській області були завжди. Їх видно навіть із супутника! Однак лише останнім часом, завдяки увазі медіа, поширенню фото і відео з телефонів та квадрокоптерів, вони стали дуже популярними. Так, вони дійсно рожеві. Так, їх ніхто спеціально НЕ підфарбовує. Так, їх можна торкнутися, фотографувати й захоплюватися.



ХЕРСОН

Але є ще одна хороша новина: рожевих озер на Херсонщині кілька. Вони розташовані в різних локаціях. Виберіть найзручнішу для вас або відвідайте всі, щоб зібрати колекцію кристалів солі і вражаючих фото:


1 Кінбурнська коса. Біля села Геройське діє підприємство, де в озерах вирощують сіль. Озер кілька, насиченість кольору різна. А ще тут можна знайти білі соляні гори. Підніматися на них заборонено в цілях безпеки. Однак вибрати собі найбільший кристал солі на пам'ять біля підніжжя — можна.



ХЕРСОН

2 Велика і прекрасна затока Сиваш, у західній частині якої дійсно рожева вода. Неподалік сіл Іванівка, Строганова та Григорівка — найфантастичніші «космічні» пейзажі, де від кольору, перспективи та «відсутності горизонту» перехоплює подих. Як саме дістатися до найгарнішого куточку — питайте в місцевих або скористайтеся послугами гіда.

3 Арабатська Стрілка. Біля села Приозерне збереглися дамби соляного промислу. Завдяки ним туристи заходять далеко вглиб озера, де роблять «інстаграмні» фото, які набирають тисячі лайків і відгуків.





ХЕРСОН

Поради:

- *подорожуючи на рожеві озера, захопіть прісну воду, щоб помити взуття та частини тіла від солі;*
- *вода в озерах влітку дуже гаряча, а дно вкрите великими гострими кристалами солі. Візьміть відповідне взуття: коралові тапки, «шльопанці», «крокси»;*
- *вода в озерах дуже концентрована (колір і сіль). Не радимо одягати білі або світлі купальники і плавки.*



ХЕРСОН

ПУСТЕЛЯ

ОЛЕШКІВСЬКІ ПІСКИ

Щоб підкорити найбільшу піщану пустелю у світі треба дістатися Сахари. Але якщо хочете спробувати себе на витривалість, побачити світ піщаних дюн в Україні, зробити круті фотографії та набрати повну кишеню піску на пам'ять — ласкаво просимо в «Олешківські піски» на Херсонщині

**ХЕРСОН**

Частину території займає однойменний Національний природний парк. Саме там є марковані маршрути, якими гіді різних компаній проводять екскурсії. Розповідають про історію цієї землі, появу такої незвичайної локації, показують розмаїтість рослинного і тваринного світу та підказують ракурси для хороших селфі.



ХЕРСОН



ХЕРСОН

Поради:

- у спекотну пору краще одягати щось із довгим рукавом і штани, адже Південне сонце дуже підступне;
- майте запас питної води, бо набрати її тут ніде. Кількість води розраховуйте, зважаючи на довжину маршруту: повний перехід через пустелю (кілька днів) або екскурсія на кілька години;
- телефони в пустелі швидко розряджаються, бо постійно шукають мережу.
- Не забудьте павербанк.



ТЕНДРІВСЬКА КОСА

ВОДНИЙ ПЕРЕХІД

Тендра – одне з найзагадковіших, диких і невивчених місць на Півдні України. Дістатися на острів (або на «косу», як її часто називають) можна лише водним транспортом: яхтою, човном, катером. Вас доставлять на ту частину Тендри, де немає Чорноморського біосферного заповідника, так як у самому заповіднику перебування гостей заборонено. Там — дика природа. Хоча її вистачає й на західній частині острова, де

**ХЕРСОН**

розташований найстаріший маяк України. Тут є кілька будинків доглядача маяка й рибалок. Тендра дивує чистотою моря, надзвичайно гарними сходами сонця над тонкою смужкою землі й чарівними вечорами, коли сонце падає в море. Ловити рибу, шукати крабів і рапани, спостерігати і фотографувати величезне стадо диких коней (майже мустанги), розглядати підводний світ через маску, збирати дивовижні черепашки на пляжі (тут мало туристів, а тому багато черепашок). Усе це — дозвілля на Тендрі.



ХЕРСОН

Якщо вирішите мандрувати яхтою, навколишні локації здивують своєю розмаїтістю. Протягом 4-5 днів можна побачити Тендру, високий острів Березань, про який склали легенди та цікаві історії, Дніпро-Бузький лиман, Дніпровські плавні з десятками річок і островів, де живуть різні птахи, бобри, косулі й кабани.



ХЕРСОН



ХЕРСОН

Поради:

- візьміть із собою маску для підводного плавання;
- бінокль допоможе краще розглянути маяк, тварин і пейзажі;
- майте запас прісної води, адже набрати її можна тільки на маяку, запитавши дозволу в його доглядача.




ХЕРСОН



USAID
ВІД АМЕРИКАНСЬКОГО НАРОДУ

TRIP  **ON**
MUST GO



Цей проєкт було представлено ГО «Центр живої історії «Олешня» за підтримки Агентства США з міжнародного розвитку (USAID). Проведення цього конкурсу стало можливим завдяки щирій підтримці американського народу, наданій через Агентство США з міжнародного розвитку (USAID). Зміст продукції є винятковою відповідальністю ГО «Центр живої історії «Олешня» та не обов'язково відображає погляди USAID або уряду США. Забороняється відтворення та використання будь-якої частини цієї продукції у будь-якому форматі, включаючи графічний, електронний, копіювання чи використання в будь-який інший спосіб без відповідного посилання на оригінальне джерело.